

KARLOVAČKA ŽUPANIJA  
**GRAD OGULIN**  
**URBANISTIČKI PLAN UREĐENJA**  
**II. IZMJENE I DOPUNE**

PROMETNA, ULIČNA I KOMUNALNA INFRASTRUKTURNA MREŽA  
 PROMETNA I ULIČNA MREŽA

TUMAČ PLANSKOG ZNAKOVLJA

GRANICE

TERRITORIJALNE I STATISTIČKE GRANICE

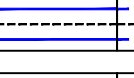

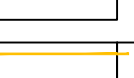










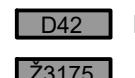
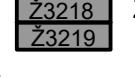
GRANICA OBUHVATA PLANA

PROMET






CESTOVNI PROMET - po važnosti organizacije

CESTOVNI PROMET - po kategorizaciji

postojeće / planirano

-  GLAVNA MJESNA ULICA
-  SABIRNA ULICA
-  DIO ULICE PLANIRAN ZA UKIDANJE
-  KOLNO - PJEŠAČKA ULICA
-  PJEŠAČKE POVRŠINE
-  NAZIV ULICE
-  PJEŠAČKI MOST
-  MOST
-  BENZINSKA CRPKA
-  AUTOBUSNI KOLODVOR
-  JAVNA PARKIRALIŠTA
-  JAVNA PARKIRALIŠTA ILI GARAŽE
-  BROJ JAVNIH PGM
-  ORŽAVNA CESTA
-  ŽUPANIJSKA CESTA

ŽELJEZNIČKI PROMET

-  ŽELJEZNIČKA PRUGA ZA MEĐUNARODNI PROMET M202 Zagreb GK - Rijeka
-  ŽELJEZNIČKA PRUGA ZA POSEBAN PROMET
-  ŽELJEZNIČKI KOLODVOR
-  CESTOVNI PRIJELAZ U JEDNOJ RAZINI
-  CESTOVNI PRIJELAZ U DVIJE RAZINE

ZRAČNI PROMET

postojeće / planirano

-  HELIODROM

II. IZMJENE I DOPUNE  
 URBANISTIČKOG PLANA UREĐENJA  
 NASELJA OGULIN - UPU 1  
**2. PROMETNA, ULIČNA I KOMUNALNA  
 INFRASTRUKTURNA MREŽA**  
**(prijedlog plana za javnu raspravu)**

Županija:	KARLOVAČKA		
Grad:	Ogulin		
Naziv prostornog plana:	II. IZMJENE I DOPUNE URBANISTIČKOG PLANA UREĐENJA NASELJA OGULIN		
Naziv kartografskog prikaza:	Prometna i ulična mreža		
Broj kartografskog prikaza:	2.1.	Mjerilo kartografskog prikaza:	1:5000
Odluka o izradi prostornog plana:	Glasnik Karlovačke županije br. 16/2021 i 24/2023		Odluka građanskog vijeća o donošenju plana:
Objava javne rasprave:	Javni uvid odžban:		
Pečat tijela odgovornog za provođenje javne rasprave:	M.P.	Odgovorna osoba za provođenje javne rasprave:	Savica Zubčić, dipl.ing. arch.
Pravna osoba koja je izradila plan:	zona kvadrat d.o.o., Pilič zagrebačkog cest 5, Zagreb		
Pečat pravne osobe koja je izradila plan:	M.P.	Dizajnerica:	Željka Katić, dipl.ing. arch.
Stručni tim u izradi plana:	Željka Katić, dipl.ing. arch. - ovlaštena arhitekta urbanistica Ana Staničić, dipl.ing. arch. - ovlaštena arhitekta urbanistica Branka Mamić, mag.ing. arch. Ana Brajković, mag.ing. arch.		
Odgovorni voditelj izrade plana:	Ana Staničić, ovlaštena arhitekta urbanistica		
Pečat predstavničkog tijela:	M.P.	Predsjednik predstavničkog tijela:	Marijo Herman, struč.spec.kim.
Isovrjetnost prostornog plana s svomikom ovjerava:	Pečat nadležnog upravnog tijela:		
			M.P.