



KARLOVAČKA ŽUPANIJA
GRAD OGULIN
PROSTORNI PLAN
UREĐENJA

GRAĐEVINSKA PODRUČJA NASELJA

Nositelj plana: Grad Ogulin
 Izvršitelj: Urban design d.o.o.

TUMAČ ZNAKOVLJA:

- GRANICA ŽUPANIJE / OBUHVAT PPUG-a
- GRANICA GRADA / OBUHVAT PPUG-a
- GRANICA NASELJA

OSTALE GRANICE

- GRANICA UPU-a
- GRANICA DPU-a
- GRAĐEVINSKO PODRUČJE -IZGRAĐENI DIO
- GRAĐEVINSKO PODRUČJE -NEIZGRAĐENI DIO

PROSTORI / POVRŠINE ZA RAZVOJ I UREĐENJE

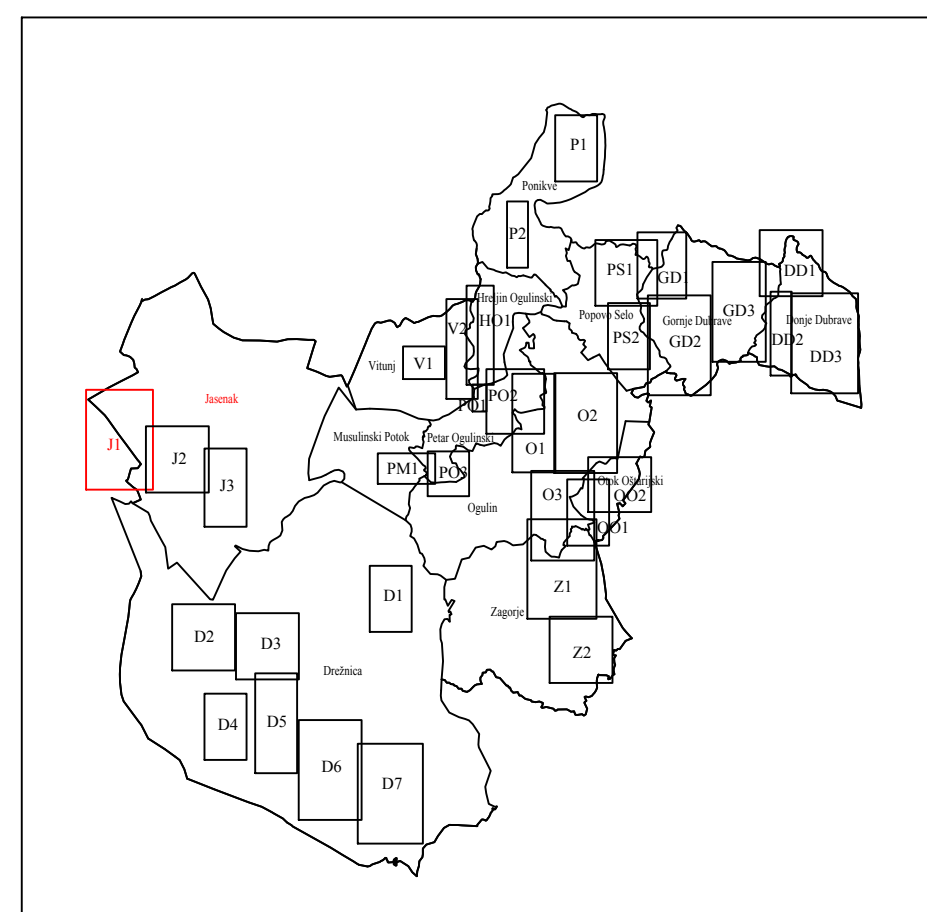
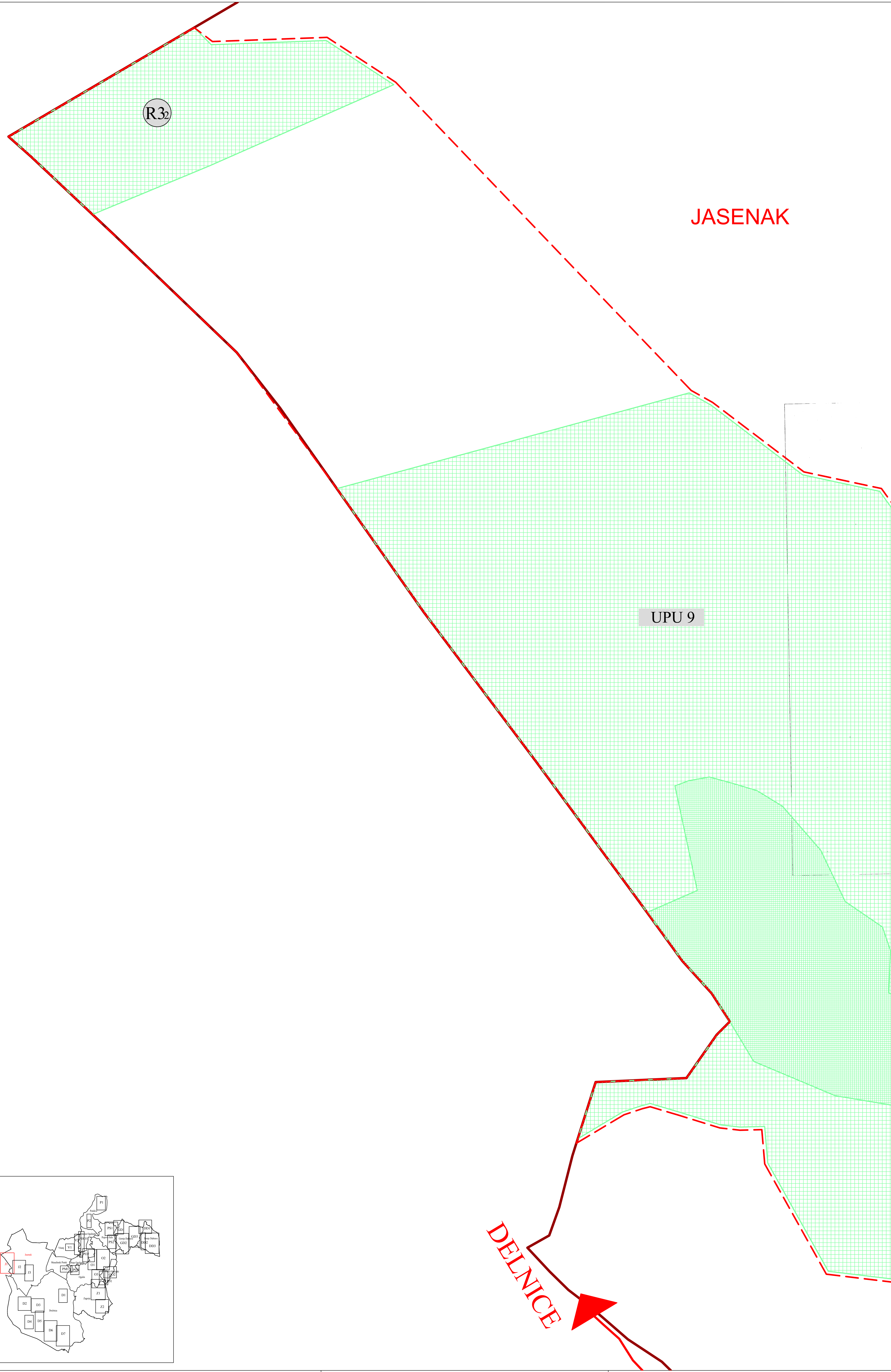
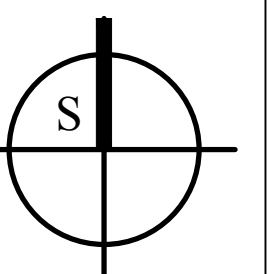
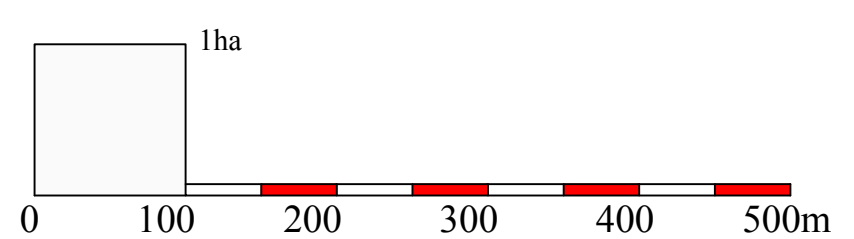
RAZVOJ I UREĐENJE PROSTORA / POVRŠINA NASELJA

- IZGRAĐENI DIO GRAĐEVINSKOG PODRUČJA NASELJA
- NEIZGRAĐENI DIO GRAĐEVINSKOG PODRUČJA NASELJA

RAZVOJ I UREĐENJE PROSTORA / POVRŠINA IZVAN NASELJA

- GOSPODARSKA NAMJENA - PROIZVODNA
pretežno industrijska - I1
- POVRŠINE ZA ISKORIŠTAVANJE MINERALNIH SIROVINA
kamenolom - E3
- POVRŠINE UZGAJALIŠTA
- POSLOVNA NAMJENA
pretežno uslužna - K1, komunalno servisna - K3
- UGOSTITELJSKO TURISTIČKA NAMJENA
turističko naselje - T2, kamp - T3, eko-turizam - T4
- SPORTSKO REKREACIJSKA NAMJENA
golf igralište - R1, centar za zimске sportove - R3,
centar za vodene sportove - R5, rekreacija - R6
- POSEBNA NAMJENA
- POVRŠINE INFRASTRUKTURNIH SUSTAVA
- GROBLJE
- ODLAGALIŠTE OTPADA U SANACIJI
- SABIRNO I PRETOVARNO MJESTO OPASNOG OTPADA
- PRIKUPLJALIŠTE I PRETOVARNO MJESTO OTPADA
komunalni i neopasni proizvodni otpad - OK, reciklažno dvorište - R, pretovarna stanica - PST)

- PROŠIRENJE GROBLJA
- PROŠIRENJE GRAĐEVINSKOG PODRUČJA



| | |
|---|--|
| KARLOVAČKA ŽUPANIJA GRAD OGULIN | |
| III. IZMJENE I DOPUNE PROSTORNOG PLANA UREĐENJA GRADA OGULINA FAZA: PRIJEDLOG PLANA | |
| GRAĐEVINSKA PODRUČJA NASELJA - J1 LOKACIJE ZAHTJEVA U SKLADU SA ODLUKOM JASENAK | |
| Broj kartografskog prikaza: 4.23. | Mjerilo kartografskog prikaza: 1 : 5000 |
| Izvešće o stanju u prostoru: Grad Ogulin do 2014/2018. Glasnik Karlovačke županije broj 10/14 | Odluka predlagačkog tijela o donošenju Plana: Članak Karlovačke županije broj 10/14 |
| Javno rasprava (datum objave): Kotizovani | Javni uvid odobren: |
| Pečat tijela odgovornog za provođenje javne rasprave: | Odgovorna osoba za provođenje: Javne rasprave: Stavica Žubčić, dipl.ing.arh. ime, prezime i potpis |
| Suglasnost na Plan izmjenom članku ... zakon o prostornom uređenju (NH 153/13) Broj suglasnosti: _____ | |
| Pravna osoba koja je izradila Plan: Urban design d.o.o. za prostorno i urbanističko planiranje, projektiranje i inženjering ZAGREB, Kneževa Mirova 12 IB: 0114576412 0114576413 099 / 4576414 099 / 4576415 099/4576415 099/4576412 463 www.urban-design.hr urban-design@urban-design.hr | |
| Pečat pravne osobe koja je izradila Plan: URBAN DESIGN d.o.o. za prostorno i urbanističko planiranje, projektiranje i inženjering ZAGREB, KNEŽEVA MIROVA 12 IB: 0114576412 | Odgovorna osoba: MIRJANA MROVET dipl.ing.arh. POSREDOVANJE U PROMETU NEKRETNIM PRAVNIM PREDMETIMA Z 003 Mirova Mirvet dipl.ing.arh. ime, prezime i potpis |
| Štućni firm u izradi Plana: 1. MIRJANA MROVET dipl.ing.arh. 2. KREJANA TUPČEK dipl.ing.arh. 3. GORDANA LAŠOVIĆ dipl.ing.arh. 4. DRAGAN TADIĆ dipl.ing.geod.et.geodet. 5. ROKA TADIĆ dipl.ing. | |
| Pečat predlagačkog tijela: | Predsjednik predlagačkog tijela: Miran Sabljak, dipl.ing.grad. ime, prezime i potpis |
| Istovjetnost ovog prostornog Plana s izvornikom | Pečat nadležnog tijela: |
| ime, prezime i potpis | |

DELNICE