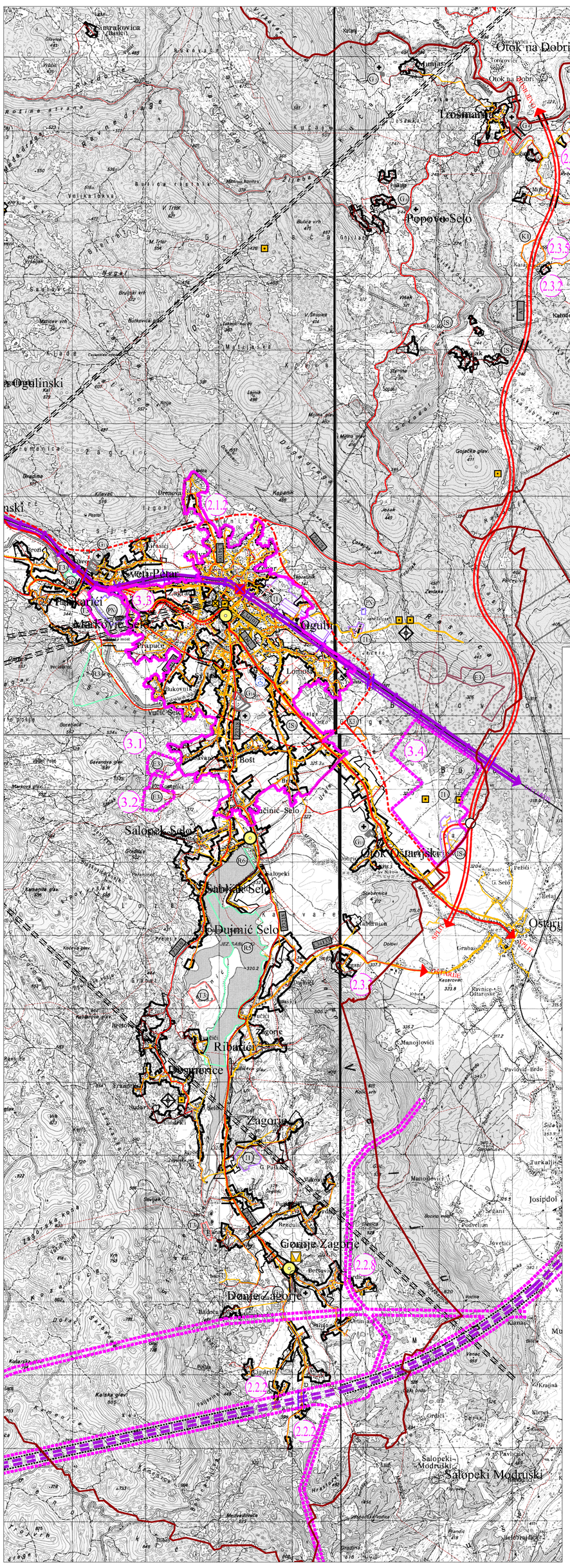

Naziv kartografskog prikaza
INFRASTRUKTURNI SUSTAVI
PROMET, POŠTA I TELEKOMUNIKACIJE

Broj kartografskog prikaza	Mjerilo kartografskog prikaza
2.1.A	1 : 25 000

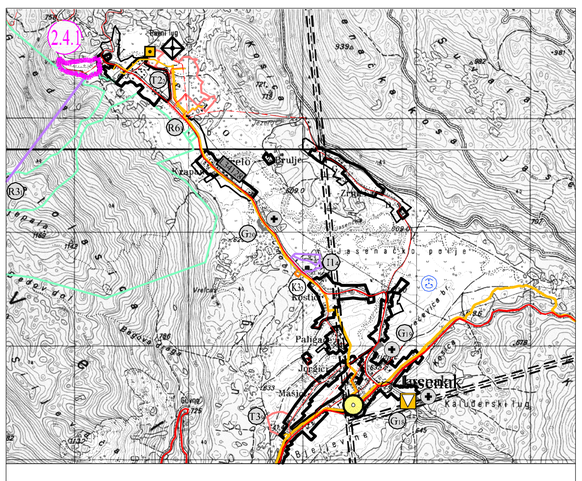

Naziv kartografskog prikaza
INFRASTRUKTURNI SUSTAVI
PROMET, POŠTA I TELEKOMUNIKACIJE

Broj kartografskog prikaza	Mjerilo kartografskog prikaza
2.1.B	1 : 25 000

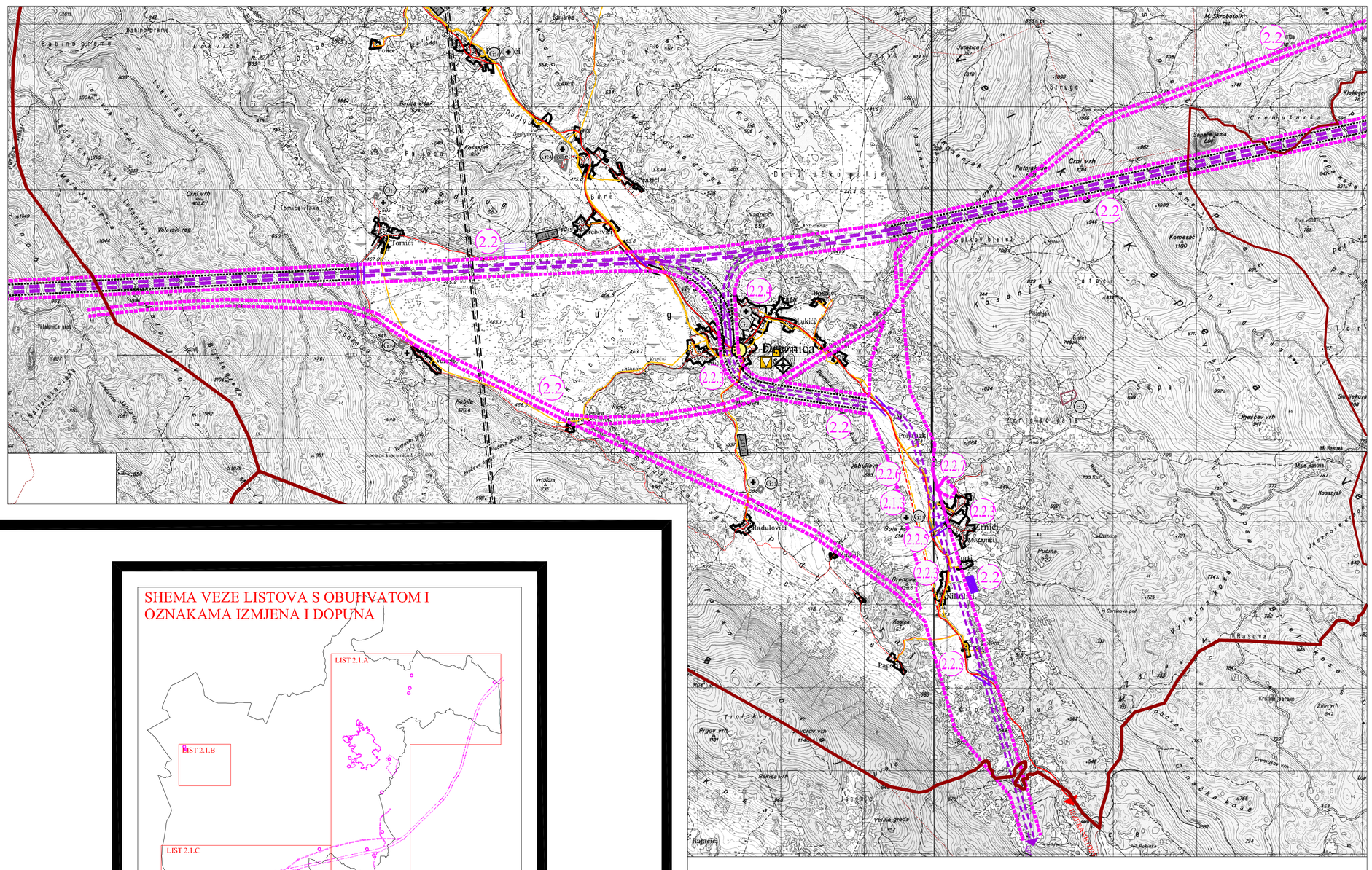

Naziv kartografskog prikaza
INFRASTRUKTURNI SUSTAVI
PROMET, POŠTA I TELEKOMUNIKACIJE

Broj kartografskog prikaza	Mjerilo kartografskog prikaza
2.1.C	1 : 25 000

SHEMA VEZE LISTOVA S OBUHVATOM I OZNAKAMA IZMJENA I DOPUNA

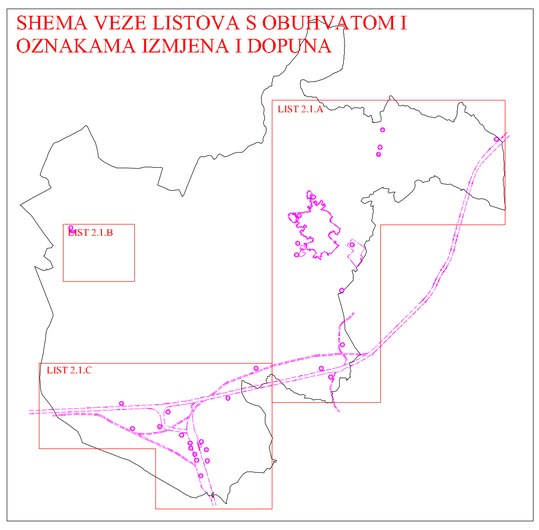

KARLOVAČKA ŽUPANIJA

GRAD OGULIN

PROSTORNI PLAN UREĐENJA

IZMJENE I DOPUNE

INFRASTRUKTURNI SUSTAVI

PROMET, POŠTA I TELEKOMUNIKACIJE

Naručitelj: Karlovačka županija, Grad Ogulin

Izvršitelj: ADF d.o.o. za arhitekturu, projektiranje, savjetovanje, urbanizam i prostorno uređenje

TUMAČ ZNAKOVLJA:

TERITORIJALNE I STATISTIČKE GRANICE

- GRANICA ŽUPANIJE / OBUHVAT PPUG-a
- GRANICA GRADA / OBUHVAT PPUG-a
- GRANICA NASELJA

PROSTORI / POVRŠINE ZA RAZVOJ I UREĐENJE

RAZVOJ I UREĐENJE PROSTORA / POVRŠINA NASELJA

- GRAĐEVINSKO PODRUČJE - IZGRAĐENI DIO
- GRAĐEVINSKO PODRUČJE - NEIZGRAĐENI DIO

RAZVOJ I UREĐENJE PROSTORA / POVRŠINA IZVAN NASELJA

- I1 GOSPODARSKA NAMJENA - PROIZVODNA pretežito industrijska - I1
- E3 POVRŠINE ZA ISKORIŠTAVANJE MINERALNIH SIROVINA kamenolom - E3
- H POVRŠINE UZGAJALIŠTA
- K1 POSLOVNA NAMJENA pretežito uslužna - K1, komunalno servisna - K3
- T2 UGOSTITELJSKO TURISTIČKA NAMJENA turističko naselje - T2, kamp - T3, eko-turizam - T4
- R1 SPORTSKO REKREACIJSKA NAMJENA golf igralište - R1, centar za zimske sportove - R3, centar za vodene sportove - R5, rekreacija - R6
- PN POSEBNA NAMJENA
- IS POVRŠINE INFRASTRUKTURNIH SUSTAVA
- GROBLJE

PROMET

CESTOVNI PROMET

- A1 DRŽAVNA AUTOCESTA
- D23 POST. PLAN. OSTALE DRŽAVNE CESTE
- UREĐENJE KRITIČNE DIONICE TRASE DRŽAVNE CESTE
- Ž1175 POST. PLAN. ŽUPANIJSKA CESTA
- L34104 POST. PLAN. LOKALNA CESTA
- POST. PLAN. OSTALE CESTE
- RASKRIŽJE CESTA U DVIJE RAZINE
- MOST

ŽELJEZNIČKI PROMET

- MAGISTRALNA GLAVNA ŽELJEZNIČKA PRUGA
- PLANIRANA ŽELJEZNIČKA PRUGA
- ŽELJEZNIČKA PRUGA ZA POSEBAN PROMET
- MOST
- (2.2) TUNEL
- MEĐUMJESNI I MEĐUNARODNI PUTNIČKI KOLODVOR
- RASPOREDNI KOLODVOR
- KONTEJNERSKI KOLODVOR
- (2.2) STAJALIŠTE
- CESTOVNI PRIJELAZ U JEDNOJ RAZINI
- PRIJELAZI U DVIJE RAZINE
- ŽIČARA

ZRAČNI PROMET

- HELIDROM

POŠTA I TELEKOMUNIKACIJE

POŠTA

- POŠTANSKI CENTAR
- JEDINICA POŠTANSKE MREŽE

JAVNE TELEKOMUNIKACIJE

TELEFONSKA MREŽA - KOMUTACIJSKI ČVOROVI U NEPOKRETNOJ MREŽI

- PODRUČNA TELEFONSKA CENTRALA

VODOVI I KANALI

- MAGISTRALNI VODOVI I KANALI
- (2.2.6) KORISNIČKI I SPOJNI VODOVI I KANALI
- NADZEMNI VOD

JAVNE TELEKOMUNIKACIJE U POKRETNOJ MREŽI

- RADIO RELEJNA POSTAJA
- BAZNA RADIJSKA POSTAJA

RADIO I TV SUSTAV VEZA

- RADIO ODAŠILJAČKO SREDIŠTE
- RADIJSKI KORIDOR
- TV ODAŠILJAČ

- OBUHVAT PRIJEDLOGA IZMJENA I DOPUNA ("OFFSET" za 10 m)
- (1.3.2) OZNAKA PRIJEDLOGA IZMJENA I DOPUNA

1km²

0 1 2 3km

S

Grafička obrada: ADF d.o.o. za arhitekturu, projektiranje, savjetovanje, urbanizam i prostorno uređenje

Karlovac, rujan 2011.

Županija: KARLOVAČKA ŽUPANIJA

Jedinica lokalne samouprave: GRAD OGULIN

Naziv prostornog plana: PROSTORNI PLAN UREĐENJA - IZMJENE I DOPUNE

Naziv kartografskog prikaza: INFRASTRUKTURNI SUSTAVI
PROMET, POŠTA I TELEKOMUNIKACIJE

Broj kartografskog prikaza	Mjerilo kartografskog prikaza
2.1.	1 : 25 000

Program mjera za unapređenje stanja u prostoru:	Odluka predstavničkog tijela o donošenju plana: Glasnik Karlovačke županije, broj 30/11
Odluka o izradi prostornog plana (službeno glasilo): Glasnik Karlovačke županije, broj 31/08, 45/09 i 48/10	
Prethodna rasprava (datum objave): www.ogulin.hr, 18.02.2011.	Prethodna rasprava održana: 25.02.2011.
Javna rasprava (datum objave): www.ogulin.hr, 14.04.2011. Ponovna javna rasprava (datum objave): Večernji list, 19.05.2011.	Javni uvid održan: od 26.04.2011. do 10.05.2011. Ponovni javni uvid održan: od 27.05.2011. do 06.06.2011.
Pečat tijela odgovornog za provođenje javne rasprave: M.P.	Odgovorna osoba za provođenje javne rasprave: Slavica Zubčić, dipl.ing.arh. (ime, prezime i potpis)

Suglasnost na Plan prema članku 98. Zakona o prostornom uređenju i gradnji (NN 76/07, 38/09 i 55/11): Klasa:350-02/11-02/03, Ur. broj: 2133/1-07/01-11-06, Datum:24.08.2011.

Pravna osoba koja je izradila plan:	ADF d.o.o. za arhitekturu, projektiranje, savjetovanje, urbanizam i prostorno planiranje, Karlovac
Pečat pravne osobe koja je izradila plan: M.P.	Odgovorna osoba: Vladimir Petrović, dipl.ing.arh. (ime, prezime i potpis)
Koordinator plana (Odgovorni voditelj izrade nacrta prijedloga plana):	Brankica Petrović, dipl.ing.arh.

Stručni tim u izradi plana:

1. Brankica Petrović, dipl.ing.arh.	4. Katarina Hajdinić, dipl.ing.arh.
2. Vladimir Petrović, dipl.ing.arh.	5. Jadranko Gojanović, dipl.ing.grad.
3. Vlatka Borota, dipl.ing.arh.	6. Dušan Milković, stroj.teh.
	7. Anamarija Rodak, dipl.ing.arh.

Pečat predstavničkog tijela: M.P.	Predsjednik Gradskog vijeća: Milan Sabljak, dipl.ing.grad. (ime, prezime i potpis)
Istovjetnost ovog prostornog plana s izvornikom ovjerava: (ime, prezime i potpis)	Pečat nadležnog tijela: M.P.