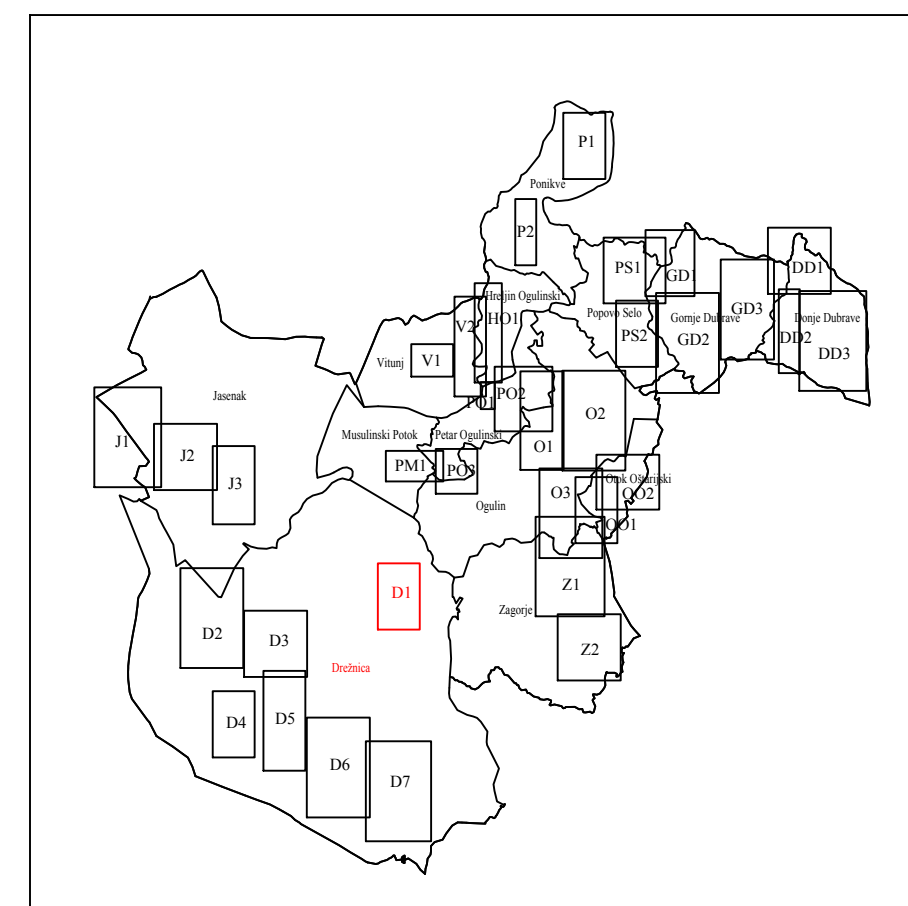
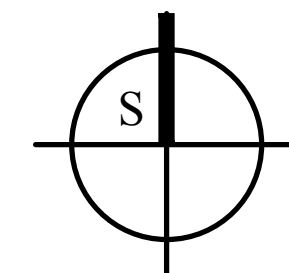
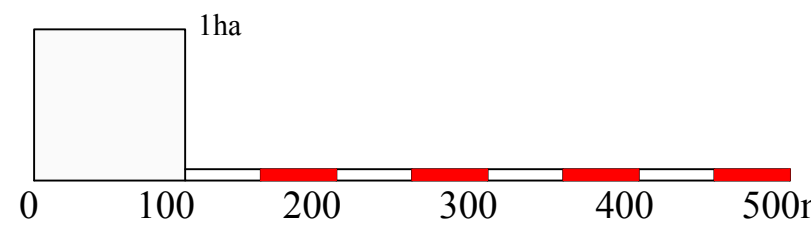


TUMAČ ZNAKOVILJA:

- GRANICA ŽUPANIJE / OBUHVAT PPUG-a
- GRANICA GRADA / OBUHVAT PPUG-a
- GRANICA NASELJA
- OSTALE GRANICE
- GRANICA UPU-a
- GRANICA DPU-a
- GRADEVINSKO PODRUČJE -IZGRAĐENI DIO
- GRADEVINSKO PODRUČJE -NEIZGRAĐENI DIO
- PROSTORI / POVRŠINE ZA RAZVOJ I UREĐENJE
- RAZVOJ I UREĐENJE PROSTORA / POVRŠINA NASELJA
- IZGRAĐENI DIO GRADEVINSKOG PODRUČJA NASELJA
- NEIZGRAĐENI DIO GRADEVINSKOG PODRUČJA NASELJA
- RAZVOJ I UREĐENJE PROSTORA / POVRŠINA IZVAN NASELJA
- GOSPODARSKA NAMJENA - PROIZVODNA  
pretežno industrijska - I1
- POVRŠINE ZA ISKORIŠTAVANJE MINERALNIH SIROVINA  
kamenolom - E3
- POVRŠINE UZGALALIŠTA
- POSLOVNA NAMJENA  
pretežno uslužna - K1, komunalno servisa - K3
- UGOSTITELJSKO TURISTIČKA NAMJENA  
turističko naselje - T2, kamp - T3, eko-turizam - T4
- SPORTSKO REKREACIJSKA NAMJENA  
golf igralište - R1, centar za zimске sportove - R3,  
centar za vodene sportove - R5, rekreacija - R6
- POSEBNA NAMJENA
- POVRŠINE INFRASTRUKTURNIH SUSTAVA
- GROBLJE
- ODLAGALIŠTE OTPADA U SANACIJI
- SABIRNO I PRETOVARNO MJESTO OPASNOG OTPADA
- PRIKUPNALIŠTE I PRETOVARNO MJESTO OTPADA  
komunalni i nesposabi proizvodni otpad - OK, reciklažno diverzije - R, pretovarna stanica - PST)
- PROŠIRENJE GROBLJA
- PROŠIRENJE GRADEVINSKOG PODRUČJA



KARLOVAČKA ŽUPANIJA  
GRAD OGULIN  
**PROSTORNI PLAN  
UREĐENJA**

GRAĐEVINSKA PODRUČJA NASELJA

Nostitelj plana: Grad Ogulin

Izvršitelj: Urban design d.o.o.

KARLOVAČKA ŽUPANIJA GRAD OGULIN	
III. IZMJENE I DOPUNE PROSTORNOG PLANA UREĐENJA GRADA OGULINA FAZA: PRIJEDLOGA PLANA	
GRAĐEVINSKA PODRUČJA NASELJA - D1	<b>POTOK MUSULINSKI</b>
LOKACIJE ZAHTJEVA U SKLADU SA ODLUKOM	
Broj kartografskog lista: 4.28.	Mjerilo kartografskog lista: 1 : 5000
Izdanje u skladu s priloženim Građevinskim planom za 2014/2018. godine Karlovačke županije broj 102/14	Odobrio predstojnik lista o dopunama Plana:
Ime, prezime i potpis:	Ime, prezime i potpis:
Podatci lista odgovarajući za provođenje javne rasprave:	Odgovorna osoba za provođenje javne rasprave:
	Miroslav Mirošević, dipl. ing. arh.
	Ime, prezime i potpis:
Suglasnost na Plan javno objavljuje, nakon o prostornom uređenju: 104/132/18	
Broj suglasnosti: _____	
Provođenje javne rasprave:	
d.o.o. za prostorni i urbanistički planiranje, projektiranje i inženjering	<b>URBAN DESIGN</b>
UL. BEOGRADSKA 112, 51000 OGULIN, HRVATSKA IB: 0140376412, 0140376413, 099/4425413, 099/4425414, 099/4425415, 099/4425416	IZ OBLASTI GRAĐEVINARSTVA I POSREDOVANJE U PROMETU NEKRETNIM IMOVINAMA IB: 1410440
Podatci pravne osobe koja je izdala Plan:	Odgovorna osoba:
	Miroslav Mirošević dipl. ing. arh.
	Ime, prezime i potpis:
Studijni list u ovom Planu:	
1. AERIJANA MIROŠEVIĆ dipl. ing. arh.	
2. MARIANA MIROŠEVIĆ dipl. ing. arh.	
3. DORIS MIROŠEVIĆ dipl. ing. arh.	
4. TAMARA MIROŠEVIĆ dipl. ing. građ. inženjering	
5. KRALJICA MIROŠEVIĆ dipl. ing. arh.	
Podatci predstojnika lista:	Predsjednik predstojništva lista:
	Miroslav Mirošević, dipl. ing. arh.
	Ime, prezime i potpis:
Istoimeno od ovog prostornog Plana u skladu s:	Podatci nadležnog lista:
	Ime, prezime i potpis: