

TUMAČ ZNAKOVLJA:

- GRANICA ŽUPANIJE / OBUHVAT PPUG-a
- GRANICA GRADA / OBUHVAT PPUG-a
- GRANICA NASELJA
- OSTALE GRANICE
- GRANICA UPU-a
- GRANICA DPU-a
- GRADEVINSKO PODRUČJE -IZGRAĐENI DIO
- GRADEVINSKO PODRUČJE -NEIZGRAĐENI DIO

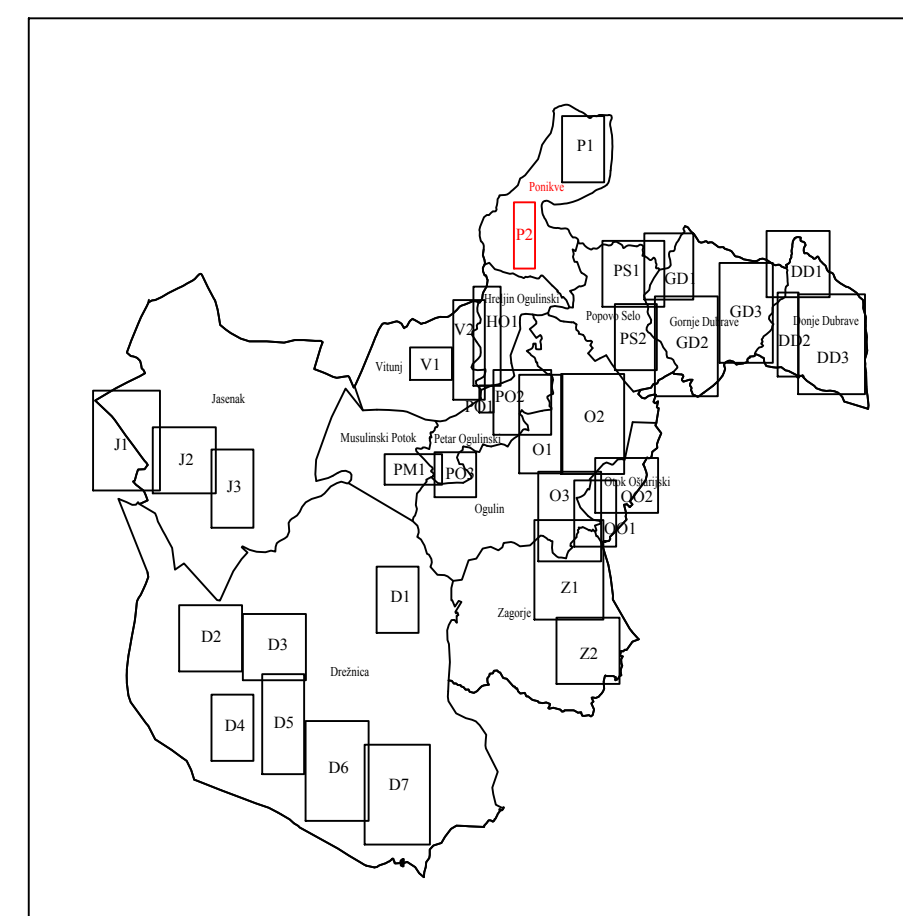
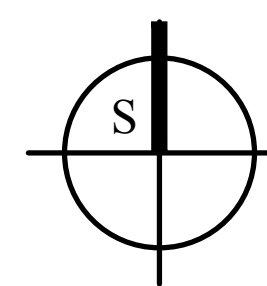
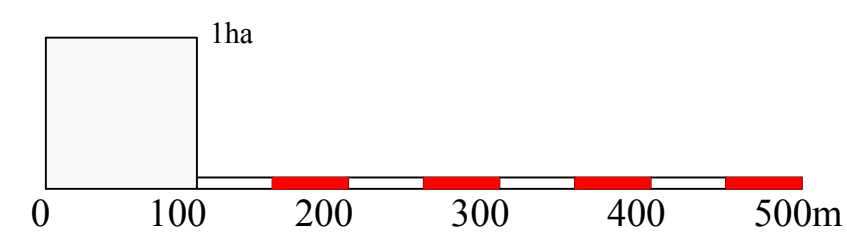
PROSTORI / POVRŠINE ZA RAZVOJ I UREĐENJE
 RAZVOJ I UREĐENJE PROSTORA / POVRŠINA NASELJA

- IZGRAĐENI DIO GRADEVINSKOG PODRUČJA NASELJA
- NEIZGRAĐENI DIO GRADEVINSKOG PODRUČJA NASELJA

RAZVOJ I UREĐENJE PROSTORA / POVRŠINA IZVAN NASELJA

- GOSPODARSKA NAMJENA - PROIZVODNA
pretežito industrijska - I1
- POVRŠINE ZA ISKORIŠTAVANJE MINERALNIH SIROVINA
kamenolom - E3
- POVRŠINE UZGAJALIŠTA
- POSLOVNA NAMJENA
pretežito uslužna - K1, komunalno servisna - K3
- UGOSTITELJSKO TURISTIČKA NAMJENA
turističko naselje - T2, kamp - T3, eko-turizam - T4
- SPORTSKO REKREACIJSKA NAMJENA
golf igralište - R1, centar za zimske sportove - R3,
centar za vodene sportove - R5, rekreacija - R6
- POSEBNA NAMJENA
- POVRŠINE INFRASTRUKTURNIH SUSTAVA
- GROBLJE
- ODLAGALIŠTE OTPADA U SANACIJI
- SABIRNO I PRETOVARNO MJESTO OPASNOG OTPADA
- PRIKUPLJALIŠTE I PRETOVARNO MJESTO OTPADA
komunalni i neopasni proizvodni otpad - OK, reciklažno dvorište - R, pretovarna stanica - PST)

- PROŠIRENJE GROBLJA
- PROŠIRENJE GRADEVINSKOG PODRUČJA



KARLOVAČKA ŽUPANIJA
GRAD OGULIN
 PROSTORNI PLAN
 UREĐENJA

GRADEVINSKA PODRUČJA NASELJA

Nositelj plana: Grad Ogulin

Izvršitelj: Urban design d.o.o.

| | |
|--|--|
| KARLOVAČKA ŽUPANIJA GRAD OGULIN | |
| III. IZMJENE I DOPUNE PROSTORNOG PLANA UREĐENJA GRADA OGULINA | |
| FAZA: PRIJEDLOGA PLANA | |
| GRADEVINSKA PODRUČJA NASELJA - P2 PONIKVE | |
| LOKACIJE ZAHTJEVA U SKLADU SA ODLUKOM | |
| Broj kartografskog prikaza: 4.10. | Mjerilo kartografskog prikaza: 1 : 5000 |
| Izvešće o stanju u prostoru Grada Ogulina do 2014/2018: Glasnik Karlovačke županije broj 10/14 | Odluka predstavničkog tijela o donošenju Plana: Glasnik Karlovačke županije broj |
| Javna rasprava (datum objave): Karlovački list | Javni uvid održan: |
| Pečat tijela odgovornog za provođenje javne rasprave: | Odgovorna osoba za provođenje Javne rasprave: Slavica Zubčić, dipl.ing.arh. ime, prezime i potpis |
| Suglasnost na Plan prema članku ____ zakon o prostornom uređenju (NH 153/13) | |
| Broj suglasnosti klasa: | |
| Prva osoba koja je izradila Plan: URBAN DESIGN ZAGREB, Kneza Mislava 12 | |
| d.o.o. za prostorno i urbanističko planiranje, projektiranje i inženjering | |
| I/1: 01/4576.412 01/4576.413 099 / 4576.413 099 / 4576.414 099 / 4576.415 099/4612.463 www.urban-design.hr urban-design@urban-design.hr | |
| Pečat pravne osobe koja je izradila Plan: | Odgovorna osoba: |
| URBAN DESIGN d.o.o. za prostorno i urbanističko planiranje, projektiranje i inženjering Z. A. G. R. E. S. B. KNEŽA MISLAVA 12 10000 ZAGREB | MIRJANA HROVAT dipl.ing.arh. CIVILNA ARHITEKTICA A 033 Mirjana Hrovat dipl. ing. arh. ime, prezime i potpis |
| Stučni tim u izradi Plana: 1. MIRJANA HROVAT dipl. ing. arh. 2. MIRJANA RUPREK dipl. ing. arh. 3. GORDANA JASOVIĆ dipl. ing. arh. 4. DRAGAN TAŠIĆ dipl. ing. geod. et geodit 5. RADOJKA RUKS dipl. arh. | |
| Pečat predstavničkog tijela: | Predsjednik predstavničkog tijela: Miran Šabiček, dipl. ing. grad. ime, prezime i potpis |
| Istovjetnost ovog prostornog Plana s izvornikom | Pečat nadležnog tijela: |
| ime, prezime i potpis | |